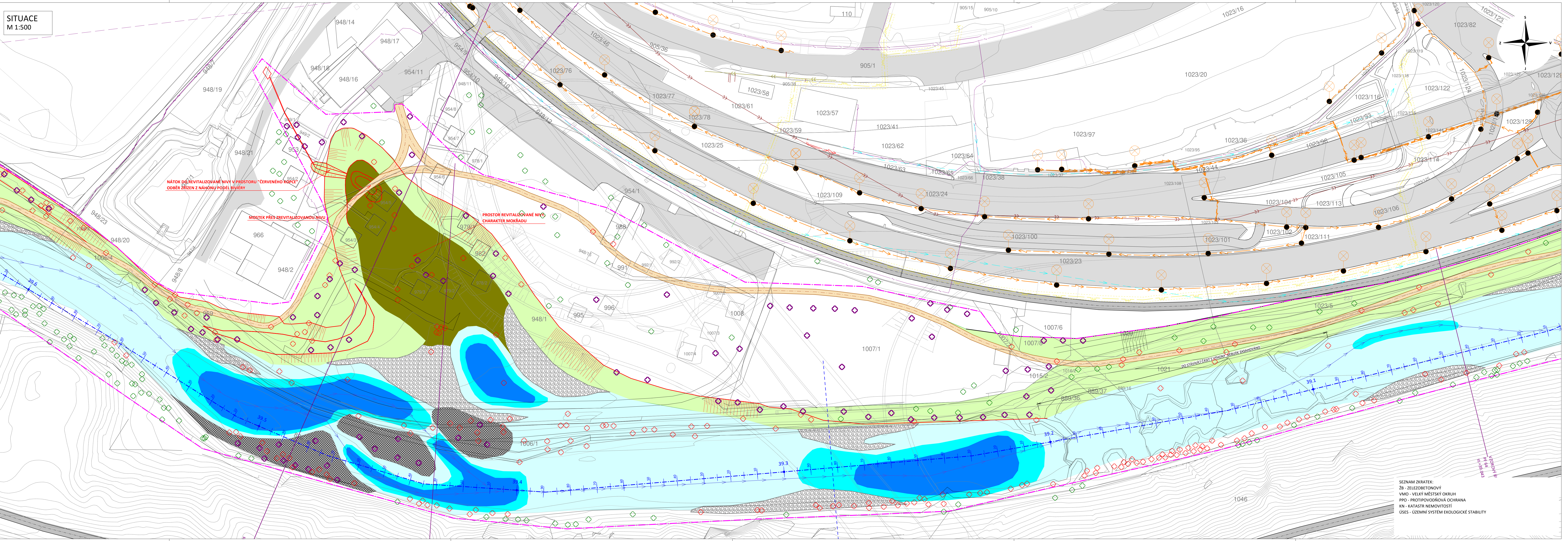
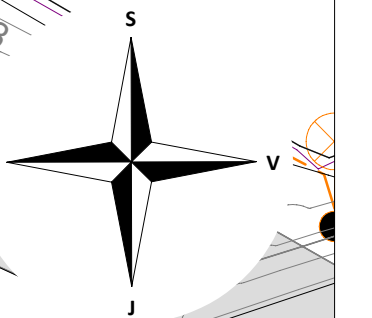
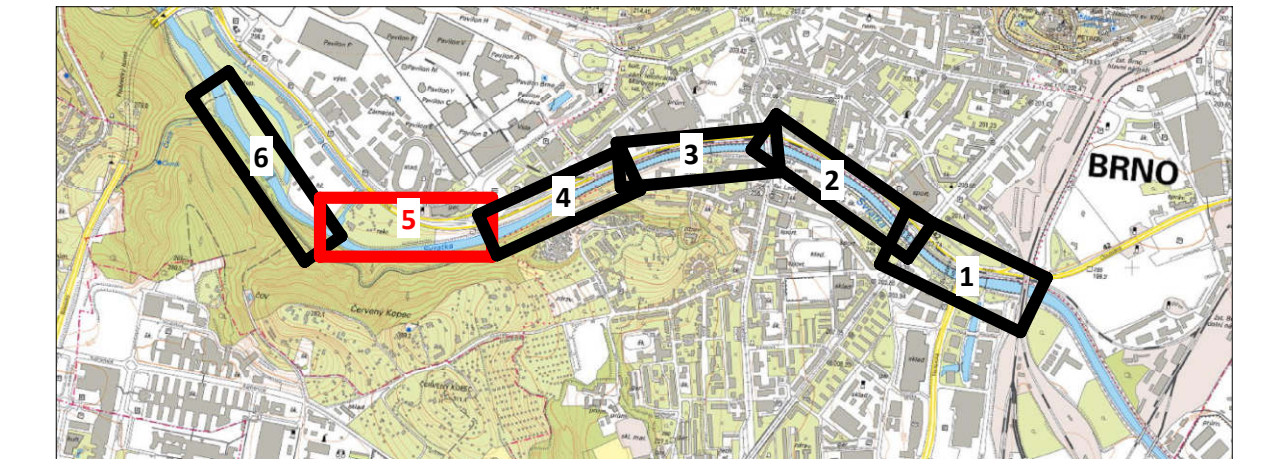


SITUACE
M 1:500



NÁTOK DO REVITALIZOVANÉ NIVY V PROSTORU "ČERVENÉHO ROZCOJE"
ODBĚR ŽRÁN Z NÁHONŮ PODÉL RIVIERY

MOSTEK PŘES REVITALIZOVANOU NIVU

PROSTOR REVITALIZOVANÉ NIVY
CHARAKTER MOKRÁDU

SEZNAM ZKRATEK:
ZB - ŽELEZOBETONOVÝ
VMO - VEĽKÝ MĚSTSKÝ OKRUH
PPO - PROTIPOVODŔOVÁ OCHRANA
KN - KATASTR NEMOVITOSTI
USES - UZEMNÍ SYSTÉM EKOLOGICKÉ STABILITY

LEGENDA SÍŤI

- VODOVOD
- GRAVITAČNÍ JEDNOTNÁ KANALIZACE
- GRAVITAČNÍ KANALIZACE SPLAŠKOVÁ
- GRAVITAČNÍ KANALIZACE DEŠŤOVÁ
- GRAV. KANAL. JEDNOTNÁ - JINÝ PROVOZ.
- KANALIZAČNÍ ŠACHTY
- KANALIZAČNÍ ŠACHTY S PPO POKLOPY
- SĎELOVAČÍ KABEL PODZEMNÍ
- ELEKTRICKÉ VĚDNÍ PODZEMNÍ NN
- ELEKTRICKÉ VĚDNÍ PODZEMNÍ VN
- ELEKTRICKÉ VĚDNÍ NADZEMNÍ NN
- OCHRANNÉ PÁSMO ELEKTRICKÉHO VĚDNÍ
- PLYNOVOD - OCHRANNÉ PÁSMO
- OSVĚTLENÍ - KABEL PODZEMNÍ
- OSVĚTLENÍ - NAPÁČECÍ KABELY
- OSVĚTLENÍ - OPTICKÉ CHRÁNIČKY
- OSVĚTLENÍ LAMPY
- TEPLÁRNÍ HORKOVOD
- OSA TRASY HORKOVODU
- RUSĚNÉ/PŘELOŽENÉ INŽENÝRSKÉ SÍŤE

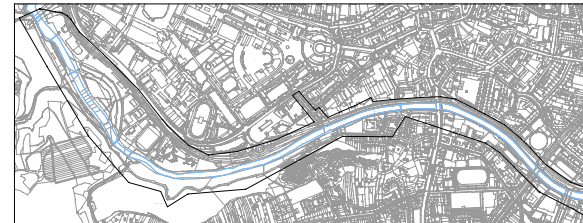
LEGENDA

- HRANICE STAVBY
- KN - HRANICE PARCEL
- KN - PARCELNÍ ČÍSLA
- KN - POLYGOONY BUDOV, VNĚRNÍ KRESBA
- HRANICE ÚSES
- NOVÝ STAV
- NAVRŽENÉ KONSTRUKCE SKRYTÉ
- STÁVAJÍCÍ STAV
- STÁVAJÍCÍ KONSTRUKCE SKRYTÉ
- OSA VODNÍHO TOKU
- PROUDNICE
- VZOROVÉ PŘÍČNÉ ŘEZY
- VODNÍ HLADINA - HRANICE KORYTA TOKU
- TŮNE HLUBOKÉ CCA 40 cm
- TŮNE HLUBOKÉ CCA 80 cm
- STĚNOVÉ LAVICE
- VÝHONY
- MOKRÁDU, RÁKOSINY
- NAVRŽENÉ STEZKY
- SPÁDY NAVRŽENÝCH STEZEK
- OSA NAVRŽENÝCH STEZEK
- STEZKY POD ÚROVNÍ MOSTŮ
- STÁVAJÍCÍ SILNICE/ STEZKY
- ŽELEZNICE
- OSA STÁVAJÍCÍCH OBJEKTŮ
- STEZKY RUSĚNÉ
- KAVÁRNA
- KOLONÁDA
- HRŠTĚ
- NAVRŽENÁ ZB PROTIPOVODŔOVÁ ZĎ
- NAVRŽENÁ ZB ZĎ POD TERÉNEM
- UBOURANÉ STÁVAJÍCÍ STĚNY
- STÁVAJÍCÍ STĚNA KE ZBOURÁNÍ
- ZACHOVANÁ STÁVAJÍCÍ STĚNA
- STÁVAJÍCÍ STROMY
- STÁVAJÍCÍ STROMY URČENÉ KE KACENÍ
- NÁHRADNÍ VÝSADBA
- PLOŠNĚ VEGETAČNÍ ÚPRAVY
- VEĽKÝ MĚSTSKÝ OKRUH - NÁVRH

DOKUMENTACE PRO ÚZEMNÍ ŘÍZENÍ

BRNO

INVESTOR / OWNER/DEVELOPER STATIÁRNĚ MĚSTO BRNO
PROJEKT MANAŽER / PROJECT MAN. ING. BIBIANA JANĚOVÁ



NÁBŘEŽÍ ŘEKY SVATAVKY

GENERÁLNÍ PROJEKTANT / DESIGNER A PLUS s.r.o.
HP / CHIEF PROJECT ENGINEER TOMÁŠ ŽELEŇKA
PROJEKTANT ČÁSTI / COMPANY SINDLAR s.r.o.

VYKRAJOVAL / PREPARED BY ING. MIROSLAV JANKOVÁ
VED. PROJEKTANT / CHECKED BY ING. MIROSLAV SINDLAR

STUPEŇ / PHASE DUR
ZAKÁZ. ČÍSLO / ARCHIV. NO. 2210-2000-00

FORMÁT / FORMAT 14 x A4
MĚRÍTKO / SCALE 1:500

DATUM / DATE 2018 - 07 - 31

REVIZE / REVISION
NO. DATUM / DATE

POZNÁMKA / ANNOTATION:

STAVBA / PROJECT NÁBŘEŽÍ ŘEKY SVATAVKY

NÁZEV PS / ID / BUILDING TITLE

ČÁST / PART CELEK

NÁZEV VÝKRESU / DRAWING TITLE CHARAKTERISTICKÝ PŘÍKRES S REVITALIZACÍ ŘEKY S PPO OPÁŘENÍM V R. 2018-2019

SVR DUR - D.1.1.e. 00
Rokový formát 1400 x 620 mm

NÁBŘEŽÍ ŘEKY SVATAVKY