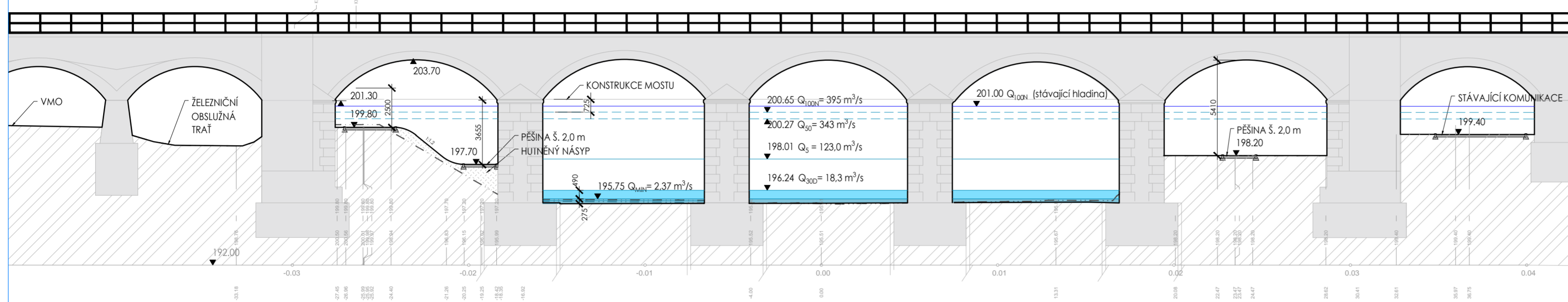
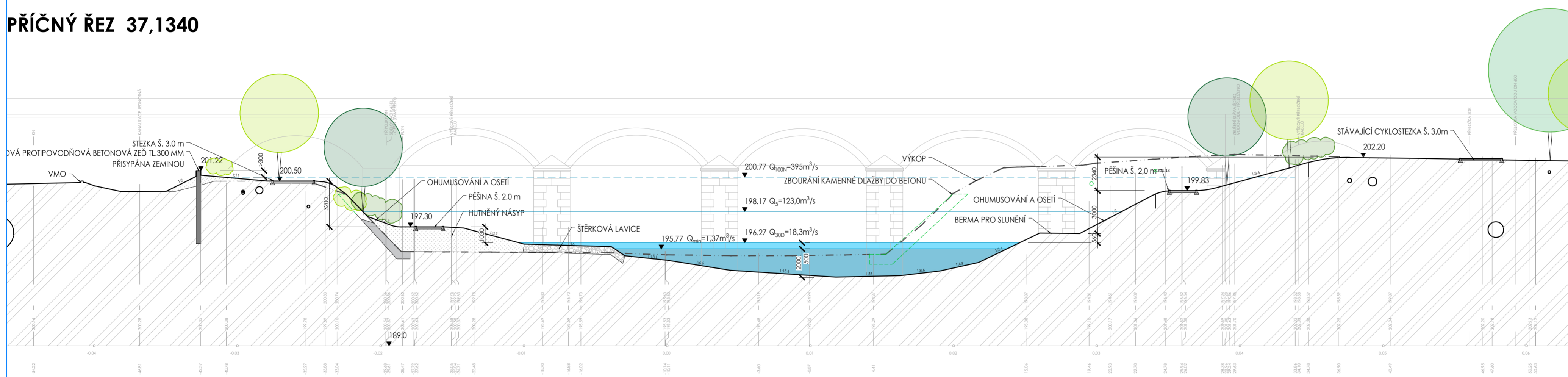


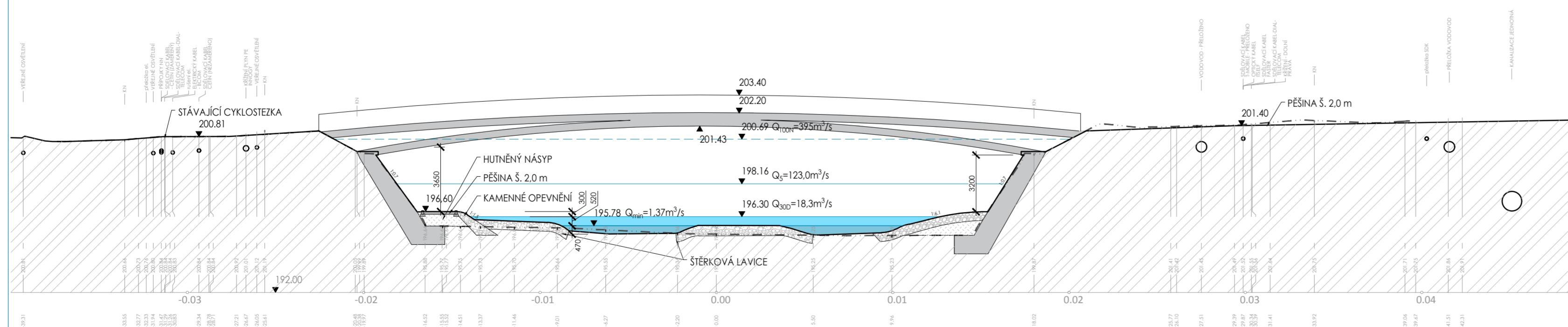
PŘÍČNÝ ŘEZ MOST UHELNÁ 37,0683



PŘÍČNÝ ŘEZ 37,1340



PŘÍČNÝ ŘEZ LÁVKOU OFFICE PARK (37,1824)

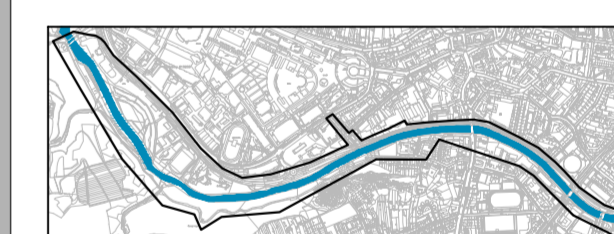


LEGENDA HMOT

- — — — — ÚROVEŇ STÁVAJÍCÍHO TERÉNU
- — — — — ÚROVEŇ UPRAVENÉHO TERÉNU
- — — — — ÚROVEŇ VODNÍ HLADINY
- — — — — ÚROVEŇ VODNÍ HLADINY PŘI Q₁₀₀
- ▨ UPRAVENÝ TERÉN
- ▨ STÁVAJÍCÍ OPĚRNÉ STĚNY
- ▨ NOVÉ ŽB KONSTRUKCE
- ▨ NÁŠYP
- ▨ ŠTĚRKOVÝ NÁŠYP - ZPEVNĚNÍ SVAHU
- ▨ ÚROVEŇ VODNÍ HLADINY PŘI Q₁₀₀
- ▨ ÚROVEŇ VODNÍ HLADINY PŘI Q₃₀₀
- — — — — BOURANÉ KONSTRUKCE
- — — — — BOURANÉ KONSTRUKCE OPĚRNÝCH STĚN KORIT
- ▨ VEGETACE

SEZNAM ZKRATEK

- VMO VELKÝ MĚSTSKÝ OKRUH
- KN KATASTR NEMOVITOSTÍ
- ŽB KONSTRUKCE ZE ŽELEZOBETONU



NÁBŘEŽÍ ŘEKY SVRATKY

Realizace protipovodňových opatření města Brna - etapy VII a VIII
 Brno, kat. území Pšavřky, Štýřice, Staré Brno

GENERÁLNÍ PROJEKTANT / DESIGNER	A PLUS a.s.
HIP / CHIEF PROJECT ENGINEER	TOMÁŠ ZELINKA
PROJEKTANT ČÁSTI / COMPANY	A PLUS a.s.
VYPRACOVAL / PREPARED BY	TOMÁŠ ZELINKA TOMÁŠ BALÚCH
VED. PROJEKTANT / CHECKED BY	TOMÁŠ ZELINKA
STUPEŇ / PHASE	DUR
ZAKÁZ. ČÍSLO / ARCHIV. NO.	3210-20-000-00
FORMÁT / FORMAT	A4 - 8
MĚŘÍTKO / SCALE	1:200
DATUM / DATE	2018 - 07 - 31
REVIZE / REVISION	
No. DATUM / DATE	
01	2019-01-31
02	
03	
04	
POZNÁMKA / ANNOTATION:	
STAVBA / PROJECT	NÁBŘEŽÍ ŘEKY SVRATKY
NÁZEV PS - SO / BUILDING TITLE	
ČÁST / PART	PŘÍČNÉ ŘEZY
NÁZEV VÝKRESU / DRAWING TITLE	PŘÍČNÉ ŘEZY I