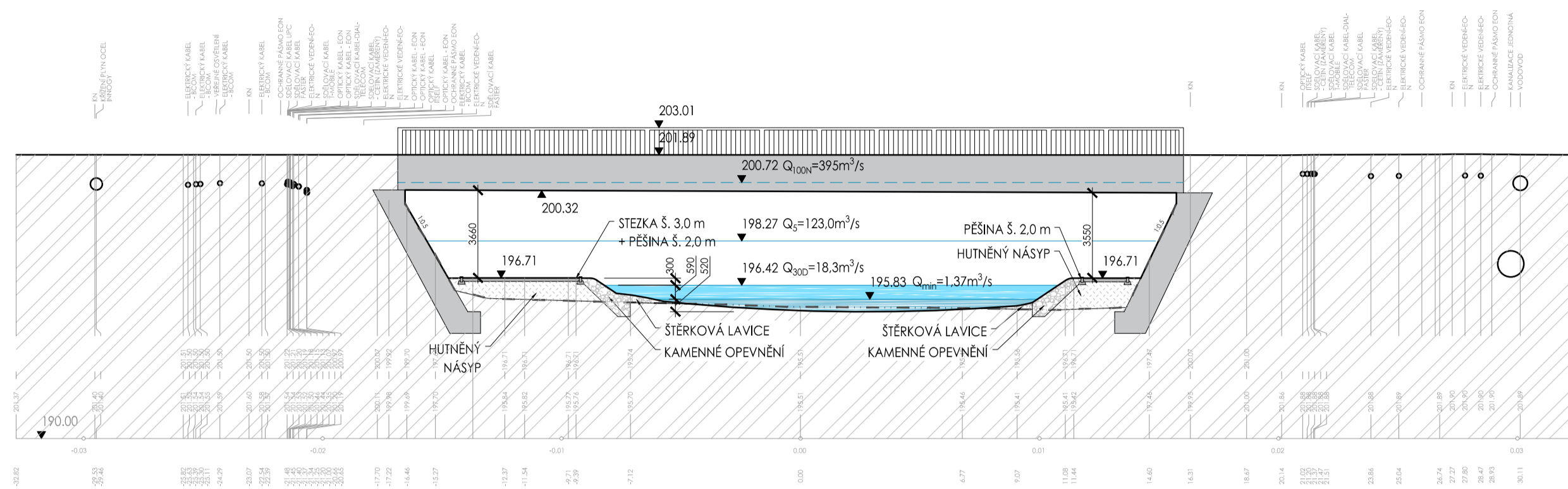
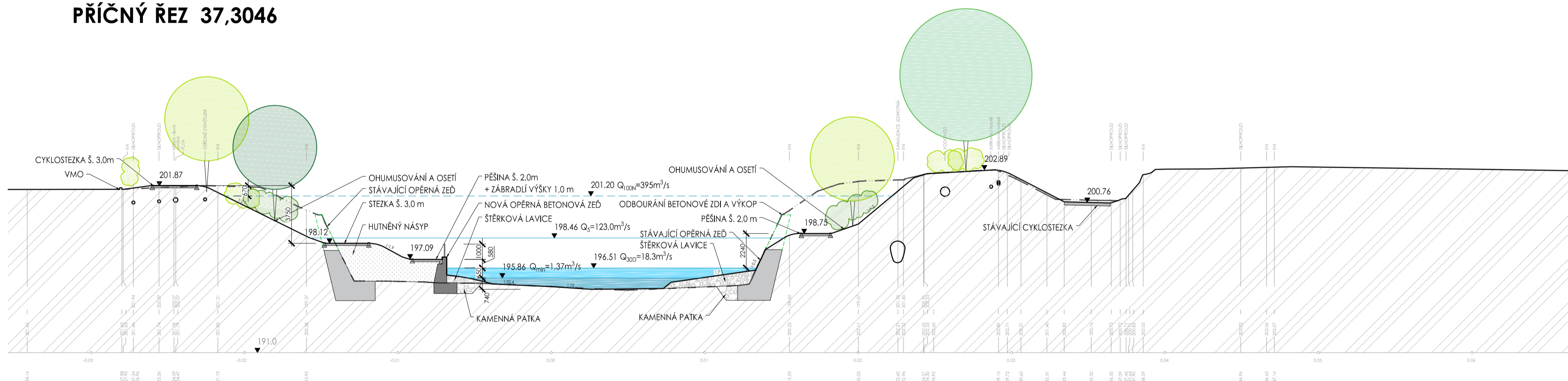


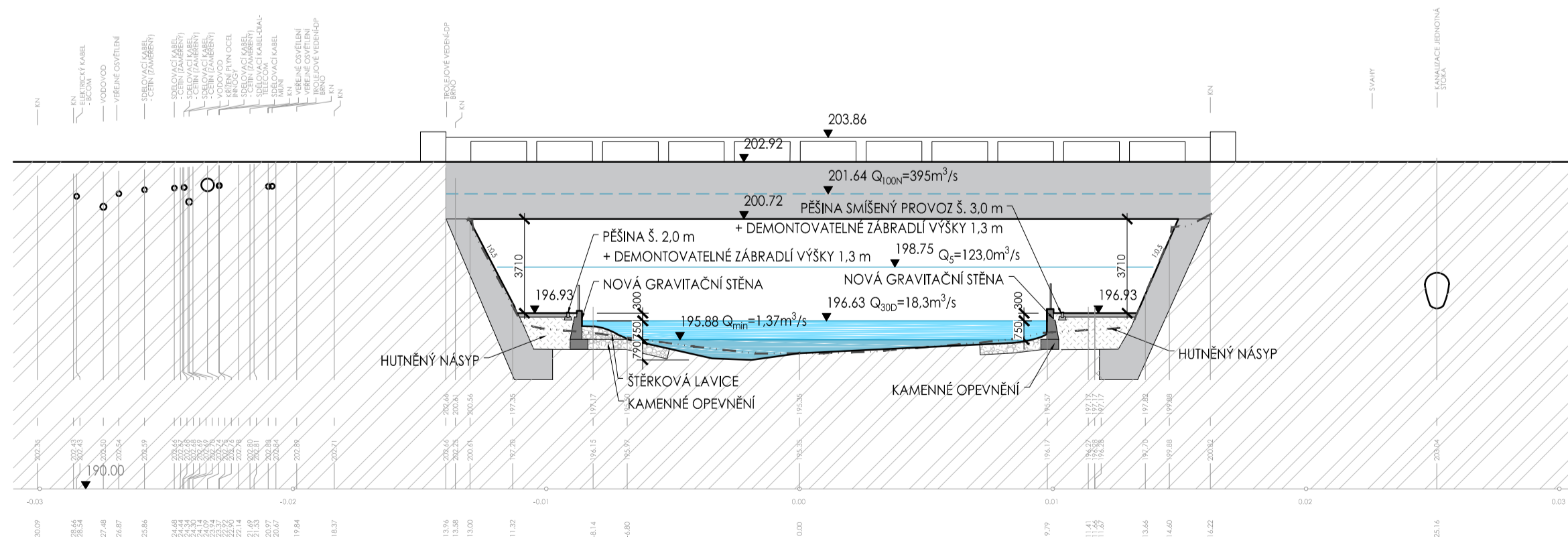
### PŘÍČNÝ ŘEZ MOST HERŠPICKÁ (37,2427)



### PŘÍČNÝ ŘEZ 37,3046



### PŘÍČNÝ ŘEZ MOST RENNESKÁ (37,4699)

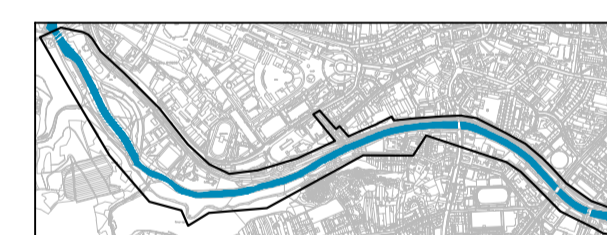


#### LEGENDA HMOT

- - - - - ÚROVEŇ STÁVAJÍCÍHO TERÉNU
- - - - - ÚROVEŇ UPRAVENÉHO TERÉNU
- — — — — ÚROVEŇ VODNÍ HLADINY
- - - - - ÚROVEŇ VODNÍ HLADINY PŘI Q100
- ▨ UPRAVENÝ TERÉN
- ▨ STÁVAJÍCÍ OPĚRNÉ STĚNY
- ▨ NOVÉ ŽB KONSTRUKCE
- ▨ NÁSYP
- ▨ ŠTĚRKOVÝ NÁSYP - ZPEVNĚNÍ SVAHU
- ▨ ÚROVEŇ VODNÍ HLADINY PŘI Q30
- ▨ ÚROVEŇ VODNÍ HLADINY PŘI QMIN
- - - - - BOURANÉ KONSTRUKCE
- - - - - BOURANÉ KONSTRUKCE OPĚRNÝCH STĚN KORYTA
- VEGETACE

#### SEZNAM ZKRATEK

- VMO VELKÝ MĚSTSKÝ OKRUH
- KN KATASTR NEMOVITOSTÍ
- ŽB KONSTRUKCE ZE ŽELEZOBETONU



#### NÁBŘEŽÍ ŘEKY SVRATKY

Realizace protipovodňových opatření města Brno - etapy VII a VIII Brno, kat. území Pevky, Šváby, Staré Brno

|                                 |                               |
|---------------------------------|-------------------------------|
| GENERALNÍ PROJEKTANT / DESIGNER | A PLUS a.s.                   |
| HP / CHIEF PROJECT ENGINEER     | TOMÁŠ ZELINKA                 |
| PROJEKTANT ČÁSTI / COMPANY      | A PLUS a.s.                   |
| VYPRACOVAL / PREPARED BY        | TOMÁŠ ZELINKA<br>TOMÁŠ BALUCH |
| VED. PROJEKTANT / CHECKED BY    | TOMÁŠ ZELINKA                 |
| STUPEŇ / PHASE                  | DUR                           |
| ZAKÁZ. ČÍSLO / ARCHIV. NO.      | 3210-20-000-00                |
| FORMÁT / FORMAT                 | A4 - B                        |
| MĚŘÍTKO / SCALE                 | 1:200                         |
| DATUM / DATE                    | 2018 - 07 - 31                |

| REVIZE / REVISION |              |
|-------------------|--------------|
| No.               | DATUM / DATE |
| 01                | 2019-01-31   |
| 02                |              |
| 03                |              |
| 04                |              |

|                                |                      |
|--------------------------------|----------------------|
| POZNÁMKA / ANNOTATION:         |                      |
| STAVBA / PROJECT               | NÁBŘEŽÍ ŘEKY SVRATKY |
| NÁZEV PS - SO / BUILDING TITLE |                      |
| ČÁST / PART                    | PŘÍČNÉ ŘEZY          |
| NÁZEV VÝKRESU / DRAWING TITLE  | PŘÍČNÉ ŘEZY II       |

| STAVBA  | STUPEŇ | ČÍSLO PS - SO  | PROJEKT    | VÝKRES  | REVIZE   |
|---------|--------|----------------|------------|---------|----------|
| SVR     | DUR    | -              | -          | D.2.1.b | 00       |
| PROJECT | PHASE  | BUILDING TITLE | PROFESSION | NO.     | REVISION |