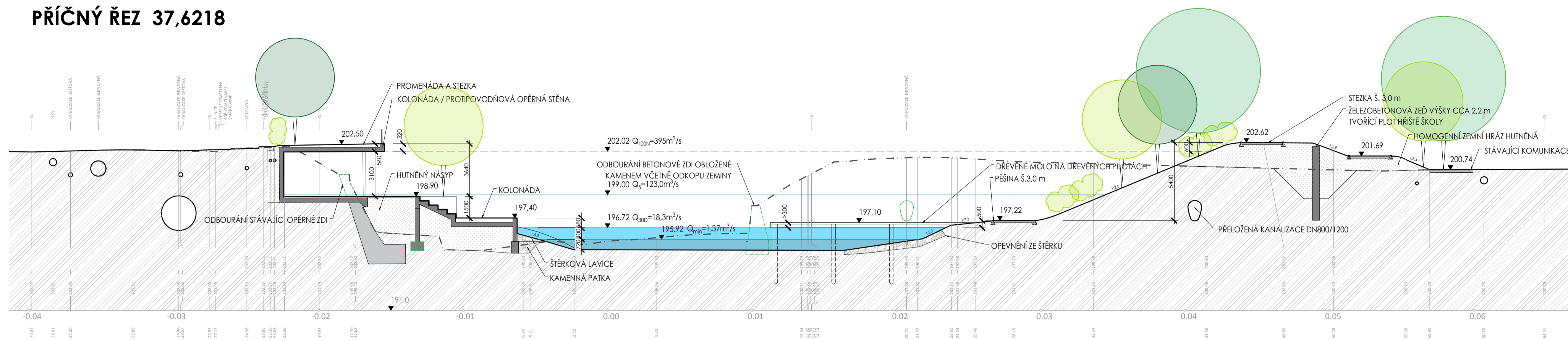
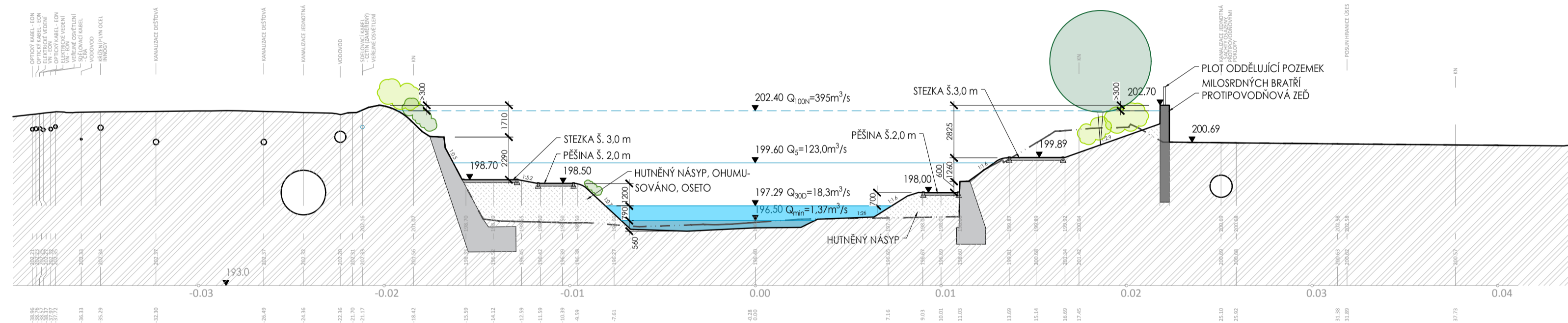


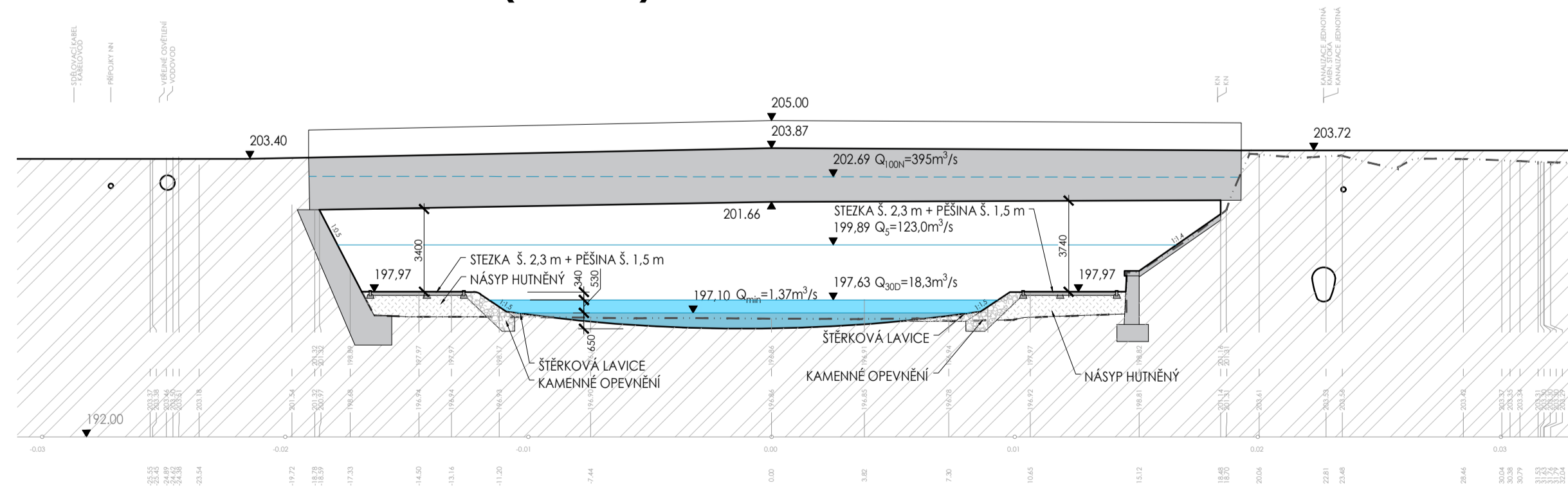
PŘÍČNÝ ŘEZ 37,6218



PŘÍČNÝ ŘEZ 37,9365



PŘÍČNÝ ŘEZ LÁVKA VÍDEŇSKÁ (38,0378)

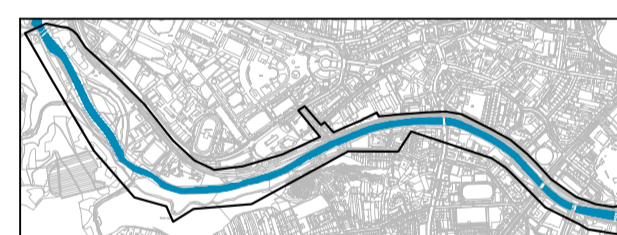


LEGENDA HMOT

- — — — — ÚROVEŇ STÁVAJÍCÍHO TERÉNU
- — — — — ÚROVEŇ UPRAVENÉHO TERÉNU
- — — — — ÚROVEŇ VODNÍ HLADINY
- — — — — ÚROVEŇ VODNÍ HLADINY PŘI Q₁₀₀
- UPRAVENÝ TERÉN
- STÁVAJÍCÍ OPĚRNÉ STĚNY
- NOVÉ ŽB KONSTRUKCE
- NÁŠYP
- ŠTĚRKOVÝ NÁŠYP - ZPEVNĚNÍ SVAHU
- ÚROVEŇ VODNÍ HLADINY PŘI Q₃₀₀
- ÚROVEŇ VODNÍ HLADINY PŘI Q_{MIN}
- BOURANÉ KONSTRUKCE
- BOURANÉ KONSTRUKCE OPĚRNÝCH STĚN KORYTA
- VEGETACE

SEZNAM ZKRATEK

- VMO VELKÝ MĚSTSKÝ OKRUH
- KN KATASTR NEMOVITOSTÍ
- ŽB KONSTRUKCE ZE ŽELEZOBETONU



NÁBŘEŽÍ ŘEKY SVRATKY

Realizace protipovodňových opatření města Brno - etapy VII a VIII Brno, kat. území Pevňky, Štýřice, Staré Brno

GENERALNÍ PROJEKTANT / DESIGNER A PLUS a.s.

HP / CHIEF PROJECT ENGINEER TOMÁŠ ZELINKA

PROJEKTANT ČÁSTI / COMPANY A PLUS a.s.

VYPRACOVAL / PREPARED BY TOMÁŠ ZELINKA

VED. PROJEKTANT / CHECKED BY TOMÁŠ ZELINKA

STUPEŇ / PHASE DUR

ZAKÁZ. ČÍSLO / ARCHIV. NO. 3210-20-000-00

FORMÁT / FORMAT A4 - 6

MĚŘÍTKO / SCALE 1:200

DATUM / DATE 2018 - 07 - 31

REVIZE / REVISION

No. DATUM / DATE

01 2019-01-31

02

03

04

POZNÁMKA / ANNOTATION:

STAVBA / PROJECT NÁBŘEŽÍ ŘEKY SVRATKY

NÁZEV PS - SO / BUILDING TITLE

ČÁST / PART PŘÍČNÉ ŘEZY

NÁZEV VÝKRESU / DRAWING TITLE PŘÍČNÉ ŘEZY III

STAVBA STUPEŇ ČÍSLO PS - SO PROFESION VÝKRES REVIZE

SVR DUR - D.2.1.c 00

PROJECT PHASE BUILDING TITLE PROFESSION NO. REVISION