PŘÍČNÝ ŘEZ MOST VÍDEŇSKÁ (38,0583)

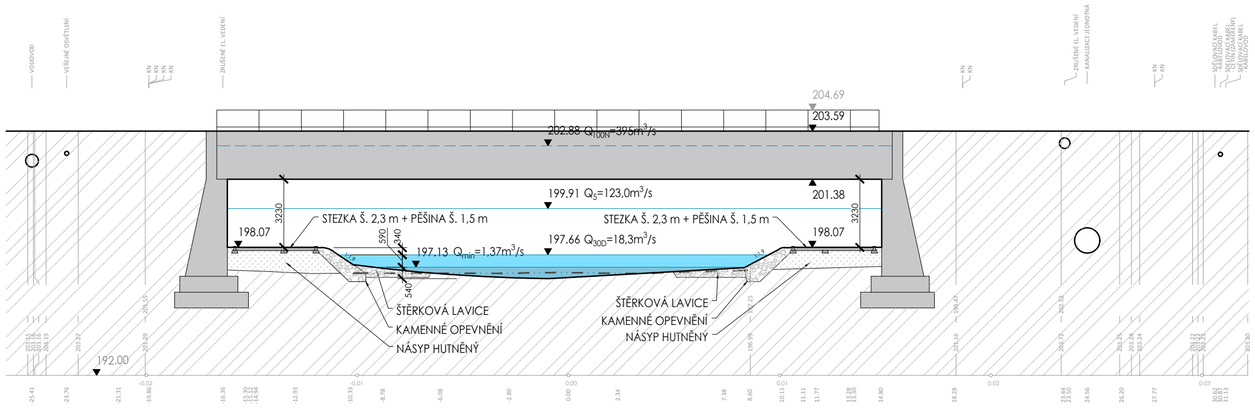

LEGENDA HMOT

- ÚROVEŇ STÁVAJÍCÍHO TERÉNU
- ÚROVEŇ UPRAVENÉHO TERÉNU
- ÚROVEŇ VODNÍ HLADINY
- ÚROVEŇ VODNÍ HLADINY PŘI Q_{100N}
- UPRAVENÝ TERÉN
- STÁVAJÍCÍ OPĚRNÉ STĚNY
- NOVÉ ŽB KONSTRUKCE
- NÁSYP
- ŠTĚRKOVÝ NÁSYP - ZPEVNĚNÍ SVAHU
- ÚROVEŇ VODNÍ HLADINY PŘI Q_{30D}
- ÚROVEŇ VODNÍ HLADINY PŘI Q_{MIN}
- BOURANÉ KONSTRUKCE
- BOURANÉ KONSTRUKCE OPĚRNÝCH STĚN KORYTA
- VEGETACE

SEZNAM ZKRATEK

VMO	VELKÝ MĚSTSKÝ OKRUH
KN	KATASTR NEMOVITOSTÍ
ŽB	KONSTRUKCE ZE ŽELEZOBETONU

PŘÍČNÝ ŘEZ 38,1527

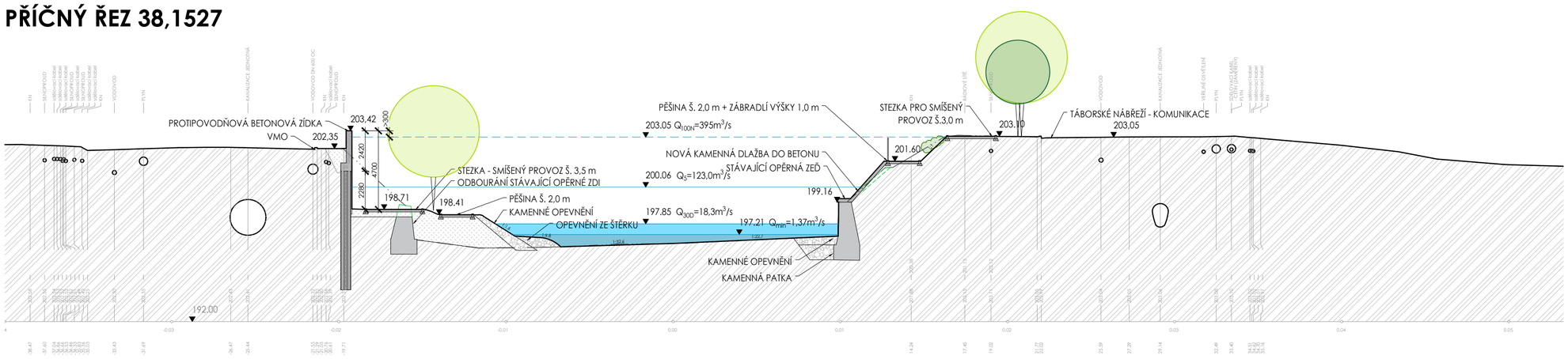

PŘÍČNÝ ŘEZ PŮVODNÍ LÁVKOU U TÁBORSKÉHO NÁBŘEŽÍ (38,2359)

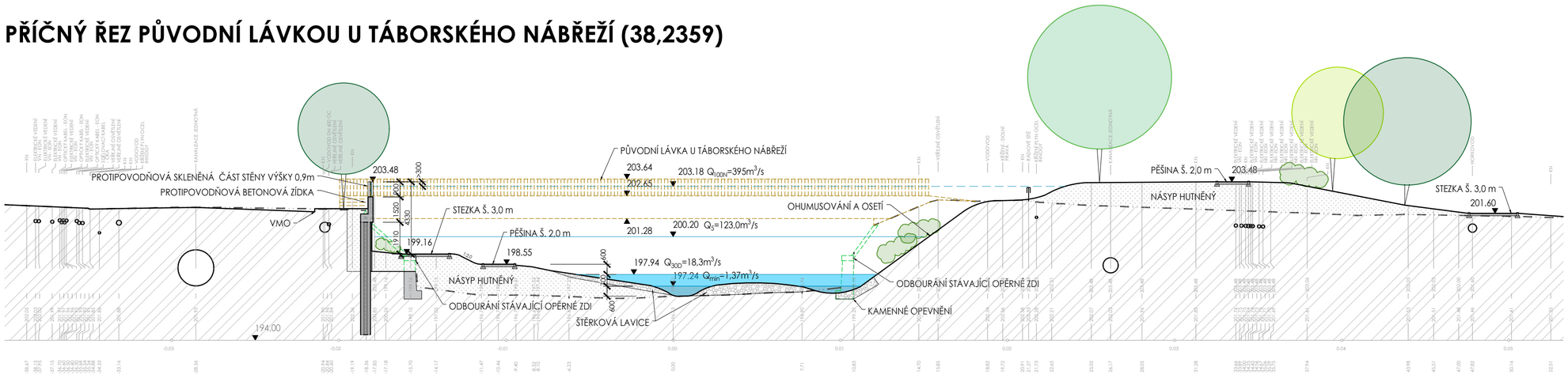

VÝKRES ŘEZŮ

B R N O

INVESTOR / OWNER-DEVELOPER	STATUTÁRNÍ MĚSTO BRNO
PROJEKT MANAŽER / PROJECT MAN.	Ing. BIBIANA JANEBOVÁ

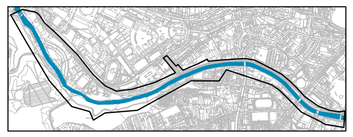

A PLUS Konstruktéry DRSS SINDLAR

Prof. Ing. arch. IVAN RULLER
Ing. VÁCLAV ČERMÁK
Ing. arch. MIROSLAV KORBIČKA
Ing. arch. MILOŠ TRENZ

NÁBŘEŽÍ ŘEKY SVRATKY

Realizace protipovodňových opatření města Brna - etapy VII a VIII
Brno, kat. území Pisárky, Štýřice, Staré Brno

GENERÁLNÍ PROJEKTANT / DESIGNER	A PLUS a.s.
HIP / CHIEF PROJECT ENGINEER	TOMÁŠ ZELINKA
PROJEKTANT ČÁSTI / COMPANY	A PLUS a.s.
VYPRACOVAL / PREPARED BY	TOMÁŠ ZELINKA TOMÁŠ BALÚCH
VED. PROJEKTANT / CHECKED BY	TOMÁŠ ZELINKA
STUPEŇ / PHASE	DUR
ZAKÁZ. ČÍSLO / ARCHIV. NO.	3210-20-000-00
FORMÁT / FORMAT	A4 - 8
MĚŘÍTKO / SCALE	1:200
DATUM / DATE	2018 - 07 - 31

REVIZE / REVISION

No.	DATUM / DATE
01	2019-01-31
02	
03	
04	

POZNÁMKA / ANNOTATION:	.
	.
STAVBA / PROJECT	NÁBŘEŽÍ ŘEKY SVRATKY
NÁZEV PS - SO / BUILDING TITLE	-
ČÁST / PART	PŘÍČNÉ ŘEZY
NÁZEV VÝKRESU / DRAWING TITLE	PŘÍČNÉ ŘEZY IV

STAVBA	STUPEŇ	ČÍSLO PS - SO	PROFESE	VÝKRES	REVIZE
SVR	DUR	-	-	D.2.1.d	00
PROJECT	PHASE	BUILDING TITLE	PROFESSION	NO.	REVISION

NÁBŘEŽÍ ŘEKY SVRATKY