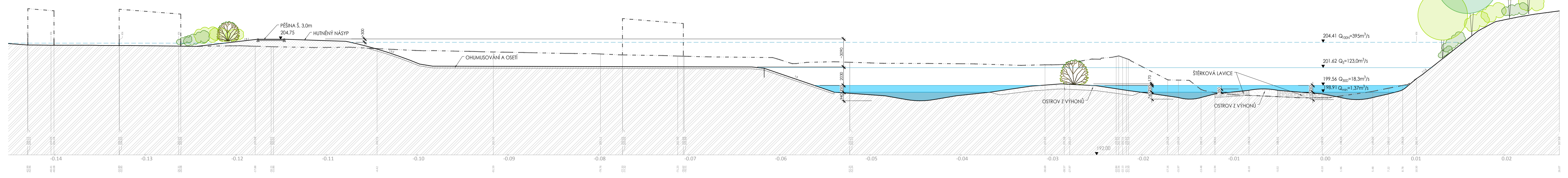



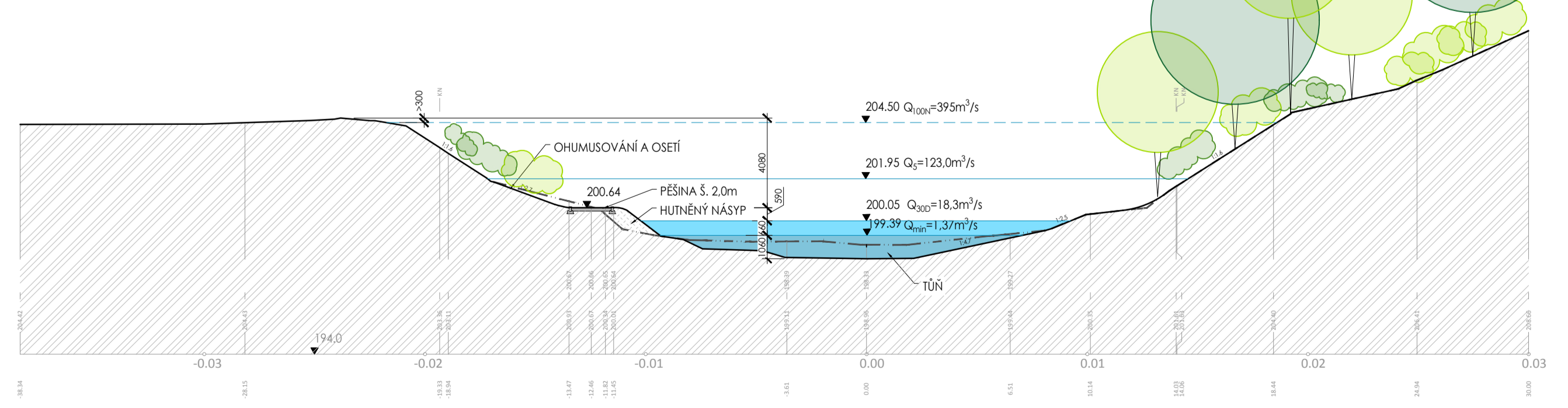
PŘÍČNÝ ŘEZ 39,4312



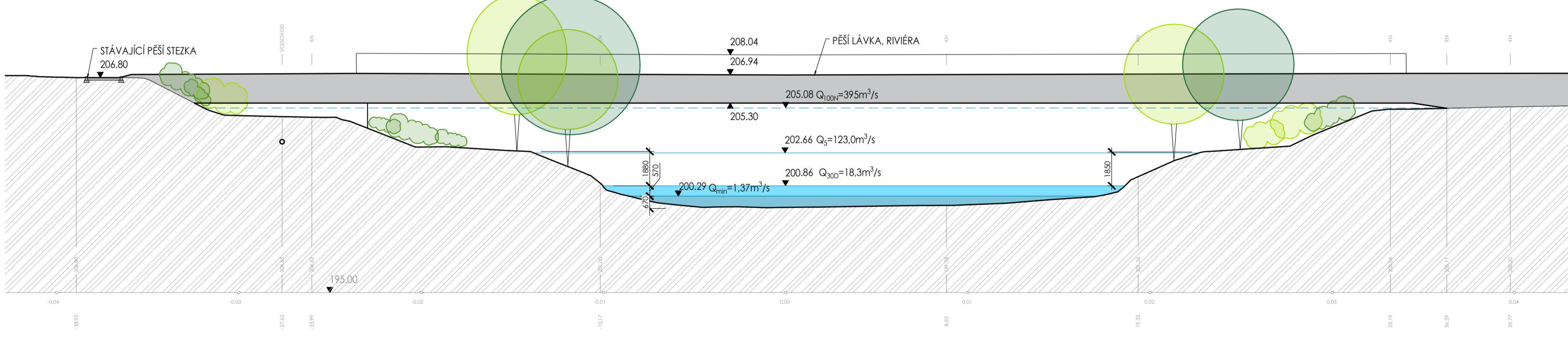
PŘÍČNÝ ŘEZ 39,4851



PŘÍČNÝ ŘEZ 39,6954



PŘÍČNÝ ŘEZ 40,1870

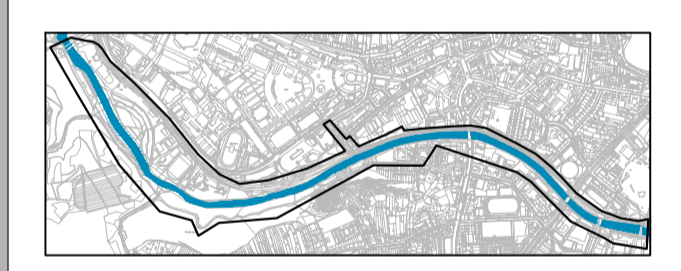


LEGENDA HMOT

- ÚROVEŇ STÁVAJÍCÍHO TERÉNU
- ÚROVEŇ UPRAVENÉHO TERÉNU
- ÚROVEŇ VODNÍ HLADINY
- - - ÚROVEŇ VODNÍ HLADINY PŘI Q₁₀₀
- UPRAVENÝ TERÉN
- STÁVAJÍCÍ OPĚRNÉ STĚNY
- NOVÉ ŽB KONSTRUKCE
- NÁSP
- ŠTĚRKOVÝ NÁSP - ZPEVNĚNÍ SVAHU
- ÚROVEŇ VODNÍ HLADINY PŘI Q₁₀₀
- ÚROVEŇ VODNÍ HLADINY PŘI Q₁₀₀₀
- BOURANÉ KONSTRUKCE
- BOURANÉ KONSTRUKCE OPĚRNÝCH STĚN KORYTA
- VEGETACE

SEZNAM ZKRATEK

- VMO VELKÝ MĚSTSKÝ OKRUH
- KN KATASTR NEMOVITOSTÍ
- ŽB KONSTRUKCE ZE ŽELEZOBETONU



NÁBŘEŽÍ ŘEKY SVRATKY

Realizace protipovodňových opatření města Brno - etapy VII a VIII
 Brno, katastr. území Ploškov, Svitlice, Staré Brno

GENERÁLNÍ PROJEKTANT / DESIGNER **A PLUS s.r.l.**

HP / CHIEF PROJECT ENGINEER **TOMÁŠ ŽELINKA**

PROJEKTANT ČÁSTI / COMPANY **A PLUS s.r.l.**

VYPRACOVAL / PREPARED BY **TOMÁŠ ŽELINKA
TOMÁŠ BALÚCH**

VED. PROJEKTANT / CHECKED BY **TOMÁŠ ŽELINKA**

STUPĚŇ / PHASE **DUR**

ZAKÁZ. ČÍSLO / ARCHIV. NO. **3310-20-000-00**

FORMÁT / FORMAT **A4 - 10**

MĚŘÍTKO / SCALE **1:200**

DATA / DATE **2018 - 07 - 31**

REVIZE / REVISION

NO.	DATA / DATE
01	2019-01-31
02	
03	
04	

POZNÁMKA / ANNOTATION:

STAVBA / PROJECT	NÁBŘEŽÍ ŘEKY SVRATKY
NÁZEV PS. SO / BUILDING TITLE	
ČÁST / PART	PŘÍČNÉ ŘEZY
NÁZEV VÝKRESU / DRAWING TITLE	PŘÍČNÉ ŘEZY VI

STAVBA	STAVBA	OBDOBÍ / SO	PROJEKT	VÝKRES	REVIZE
SVR	DUR	-	D.2.1.f	00	
PROJEKT	PRÁCE	ROZHOŘENÍ	PROJEKT	PRÁCE	REVIZE