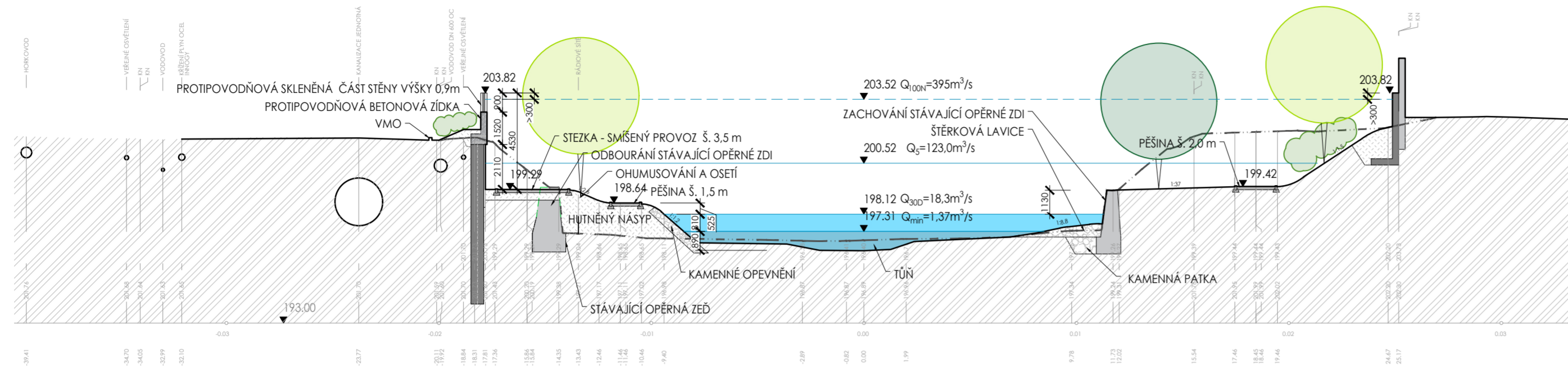
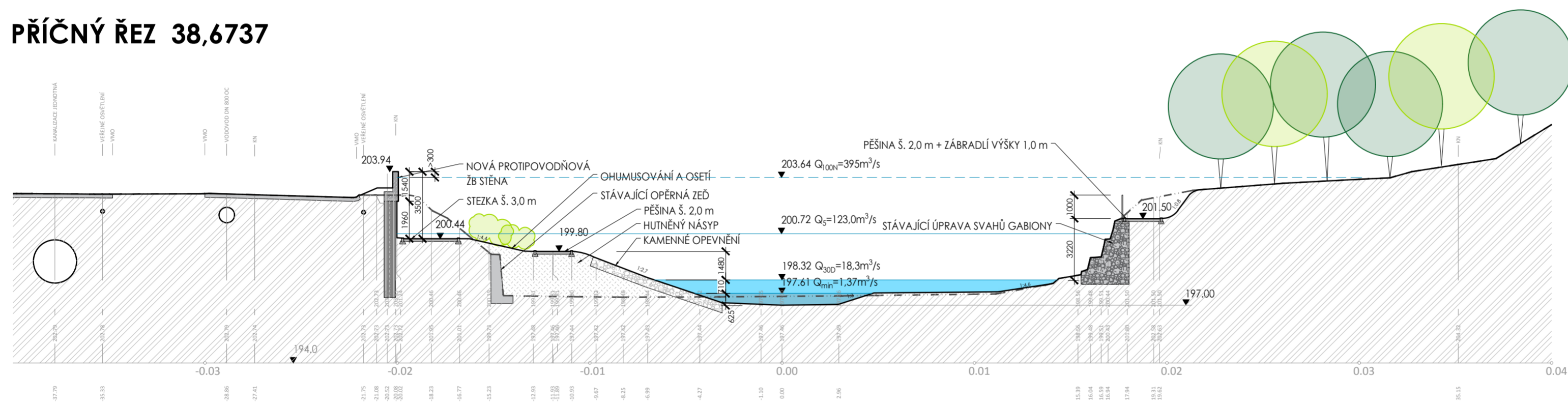


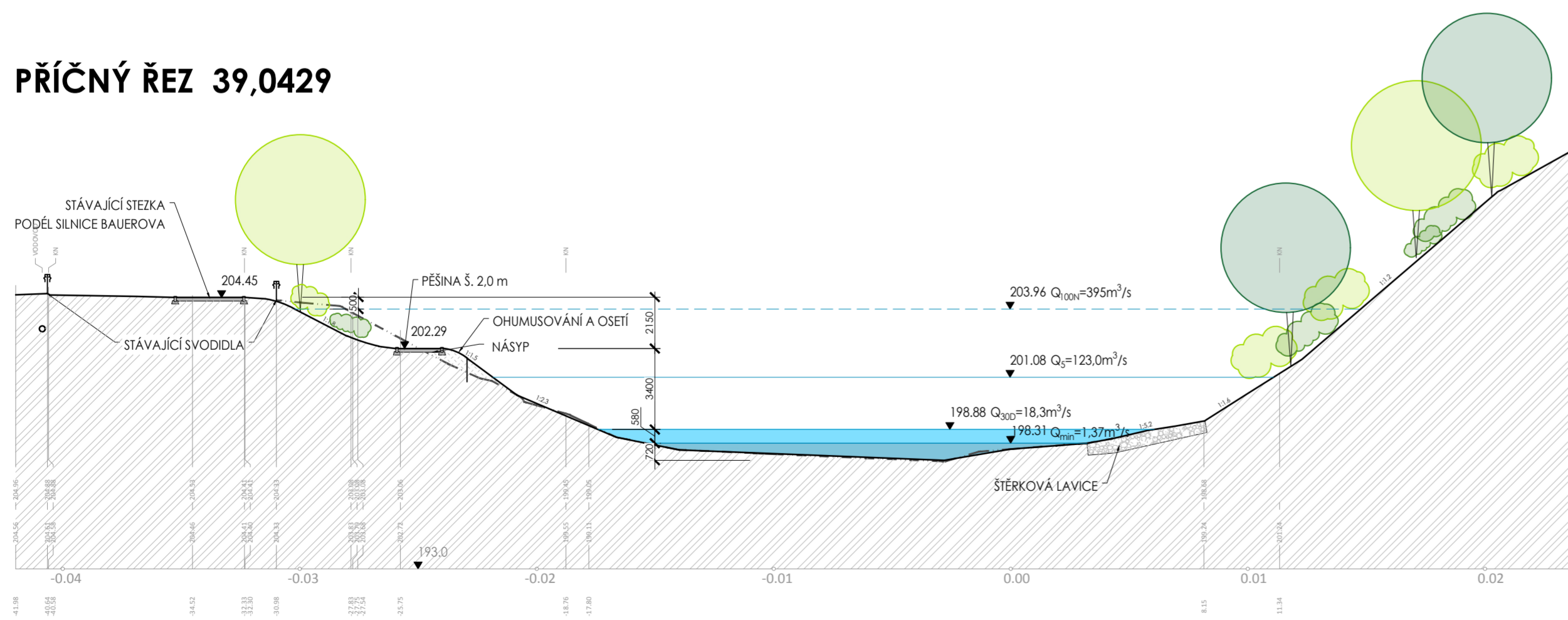
PŘÍČNÝ ŘEZ 38,5101



PŘÍČNÝ ŘEZ 38,6737



PŘÍČNÝ ŘEZ 39,0429

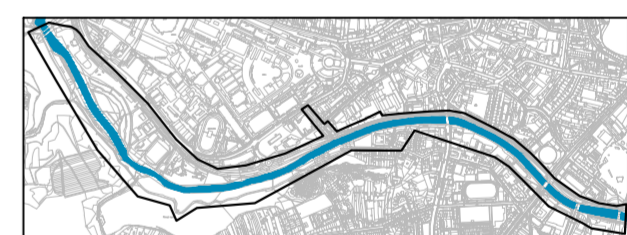


LEGENDA HMOT

- - - - - ÚROVEŇ STÁVAJÍCÍHO TERÉNU
- — — — — ÚROVEŇ UPRAVENÉHO TERÉNU
- — — — — ÚROVEŇ VODNÍ HLADINY
- - - - - ÚROVEŇ VODNÍ HLADINY PŘI Q<sub>100</sub>
- UPRAVENÝ TERÉN
- STÁVAJÍCÍ OPĚRNÉ STĚNY
- NOVÉ ŽB KONSTRUKCE
- NÁŠYP
- ŠTĚRKOVÝ NÁŠYP - ZPEVNĚNÍ SVAHU
- ÚROVEŇ VODNÍ HLADINY PŘI Q<sub>300</sub>
- ÚROVEŇ VODNÍ HLADINY PŘI Q<sub>10</sub>
- BOURANÉ KONSTRUKCE
- BOURANÉ KONSTRUKCE OPĚRNÝCH STĚN KORYTA
- VEGETACE

SEZNAM ZKRATEK

- VMO VELKÝ MĚSTSKÝ OKRUH
- KN KATASTR NEMOVITOSTÍ
- ŽB KONSTRUKCE ZE ŽELEZOBETONU



NÁBŘEŽÍ ŘEKY SVRATKY

Realizace protipovodňových opatření města Brna - etapy VII a VIII Brno, kat. území Pěškový, Štýřice, Staré Brno

GENERÁLNÍ PROJEKTANT / DESIGNER	A PLUS a.s.
HP / CHIEF PROJECT ENGINEER	TOMÁŠ ZELINKA
PROJEKTANT ČÁSTI / COMPANY	A PLUS a.s.
VYPRACOVAL / PREPARED BY	TOMÁŠ ZELINKA TOMÁŠ BALÚCH
VED. PROJEKTANT / CHECKED BY	TOMÁŠ ZELINKA
STUPEŇ / PHASE	DUR
ZAKÁZ. ČÍSLO / ARCHIV. NO.	3210-20-000-00
FORMÁT / FORMAT	A4 - 6
MĚŘÍTKO / SCALE	1:200
DATUM / DATE	2018 - 07 - 31
REVIZE / REVISION	
No. / DATUM / DATE	
01 / 2019-01-31	
02	
03	
04	
POZNÁMKA / ANNOTATION:	
STAVBA / PROJECT	NÁBŘEŽÍ ŘEKY SVRATKY
NÁZEV PS - SO / BUILDING TITLE	
ČÁST / PART	PŘÍČNÉ ŘEZY
NÁZEV VÝKRESU / DRAWING TITLE	PŘÍČNÉ ŘEZY V

STAVBA	STUPEŇ	ČÍSLO PS - SO	PROFISE	VÝKRES	REVIZE
SVR	DUR	-	-	D.2.1.e	00
PROJECT	PHASE	BUILDING TITLE	PROFESSION	NO.	REVISION