PODÉLNÝ PROFIL CYKLOSTEZKY NA PRAVÉM BŘEHU
V ÚSEKU SOKOLOVA - VOMÁČKOVA

1 : 1000 / 100

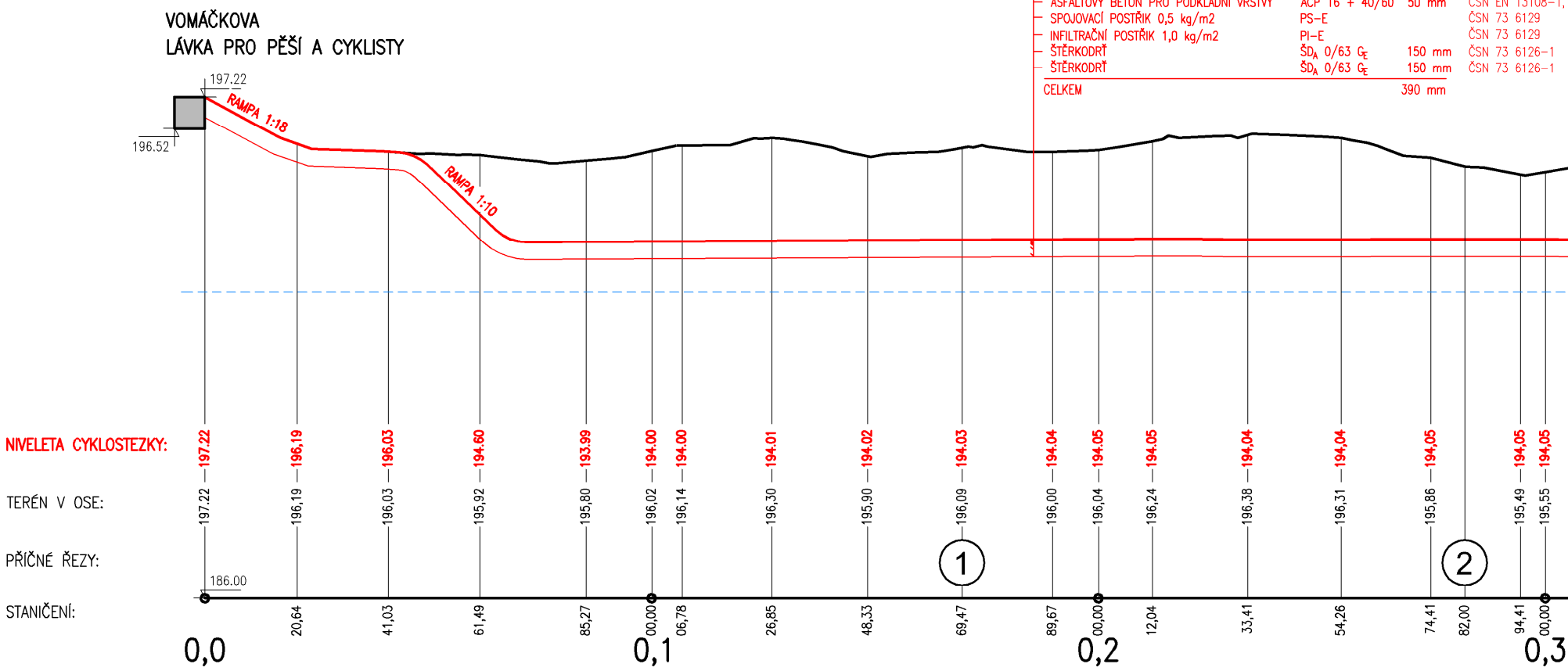
VOMÁČKOVA
LÁVKA PRO PĚŠÍ A CYKLISTY
197.22
196.52
RAMPA 1:18
RAMPA 1:10
186.00
0,0
0,1
0,2
0,3

KONSTRUKCE CYKLOSTEZKY

ASFALTOVÝ BETON PRO OBRUSNÉ VRSTVY	ACO 11 70/100	40 mm	ČSN EN 13108-1,
SPOJOVACÍ POSTŘIK 0,25 kg/m2	PS-EP		ČSN 73 6129
ASFALTOVÝ BETON PRO PODKLADNÍ VRSTVY	ACP 16 + 40/60	50 mm	ČSN EN 13108-1,
SPOJOVACÍ POSTŘIK 0,5 kg/m2	PS-E		ČSN 73 6129
INFILTRAČNÍ POSTŘIK 1,0 kg/m2	PI-E		ČSN 73 6129
ŠTĚRKODRŤ	$ŠD_A$ 0/63 G_E	150 mm	ČSN 73 6126-1
ŠTĚRKODRŤ	$ŠD_A$ 0/63 G_E	150 mm	ČSN 73 6126-1
CELKEM		390 mm	

STANIČENÍ:	NIVELETA CYKLOSTEZKY:	TERÉN V OSE:	PŘÍČNÉ ŘEZY:
0,0	197.22	197.22	
20,64	196,19	196,19	
41,03	196,03	196,03	
61,49	194.60	195,92	
85,27	193.99	195,80	
0,1 00,00	194.00	196,02	
06,78	194.00	196,14	
26,85	194.01	196,30	
48,33	194.02	195,90	
69,47	194.03	196,09	①
89,67	194.04	196,00	
0,2 00,00	194.05	196,04	
12,04	194.05	196,24	
33,41	194,04	196,38	
54,26	194,04	196,31	
74,41	194,05	195,86	
82,00			②
94,41	194,05	195,49	
0,3 00,00	194,05	195,55	

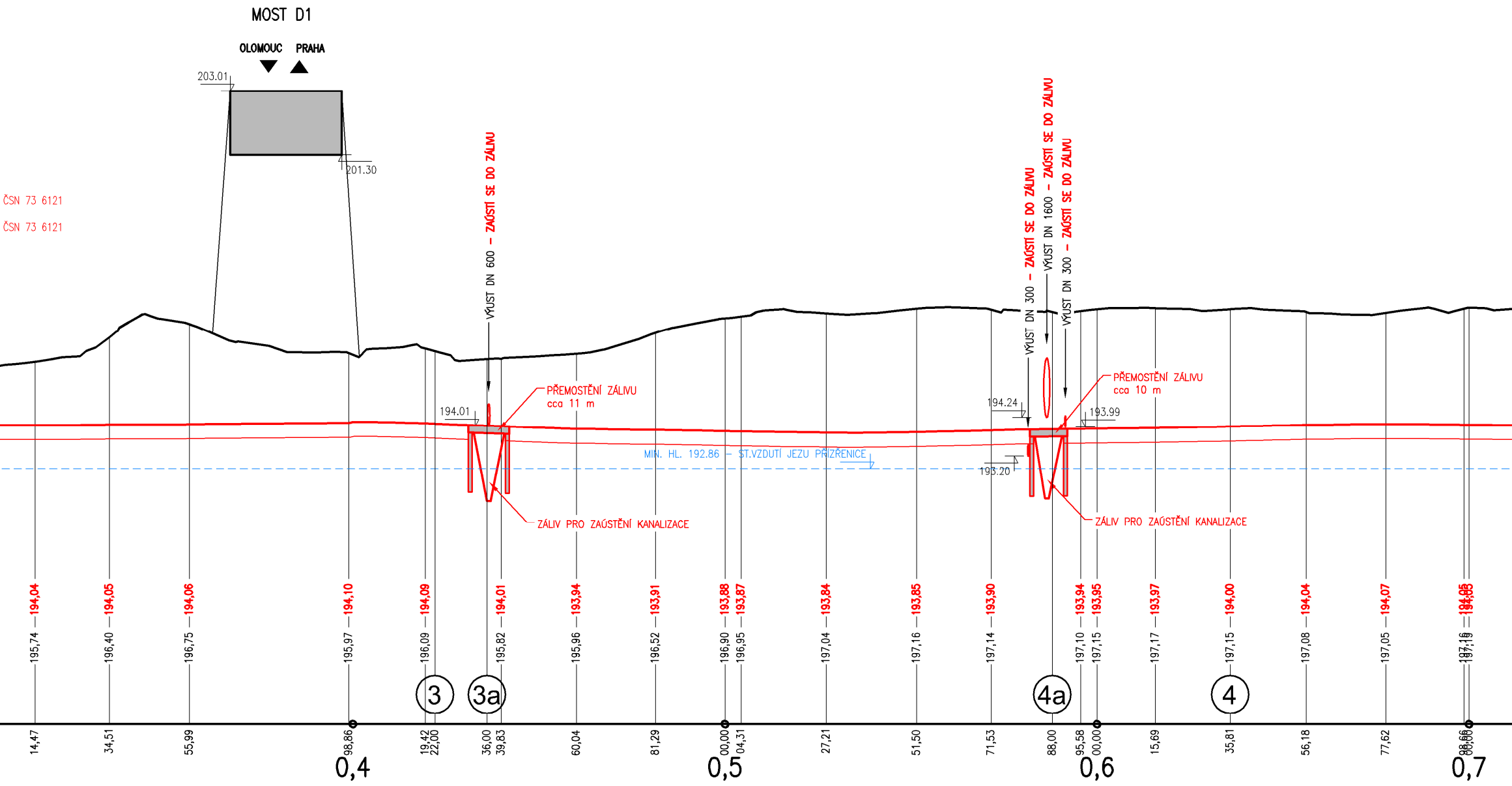
MOST D1
OLOMOUC
PRAHA
203.01
201.30
ČSN 73 6121
ČSN 73 6121
VÝUST DN 600 – ZAÚSTÍ SE DO ZÁLIVU
PŘEMOSTĚNÍ ZÁLIVU
cca 11 m
194.01
ZÁLIV PRO ZAÚSTĚNÍ KANALIZACE
MIN. HL. 192.86 – ST.VZDUTÍ JEZU PŘÍZŘENICE
VÝUST DN 300 – ZAÚSTÍ SE DO ZÁLIVU
VÝUST DN 1600 – ZAÚSTÍ SE DO ZÁLIVU
VÝUST DN 300 – ZAÚSTÍ SE DO ZÁLIVU
194.24
193.20
193.99
PŘEMOSTĚNÍ ZÁLIVU
cca 10 m
ZÁLIV PRO ZAÚSTĚNÍ KANALIZACE
194,04
194,05
194,06
194,10
194,09
194,01
193,94
193,91
193,88
193,87
193,84
193,85
193,90
193,94
193,95
193,97
194,00
194,04
194,07
194,05
194,03
195,74
196,40
196,75
195,97
196,09
195,82
195,96
196,52
196,90
196,95
197,04
197,16
197,14
197,10
197,15
197,17
197,15
197,08
197,05
197,16
197,19
3
3a
4a
4
14,47
34,51
55,99
98,86
19,42
22,00
36,00
39,83
60,04
81,29
00,00
04,31
27,21
51,50
71,53
88,00
95,58
00,00
15,69
35,81
56,18
77,62
98,66
00,00
0,4
0,5
0,6
0,7

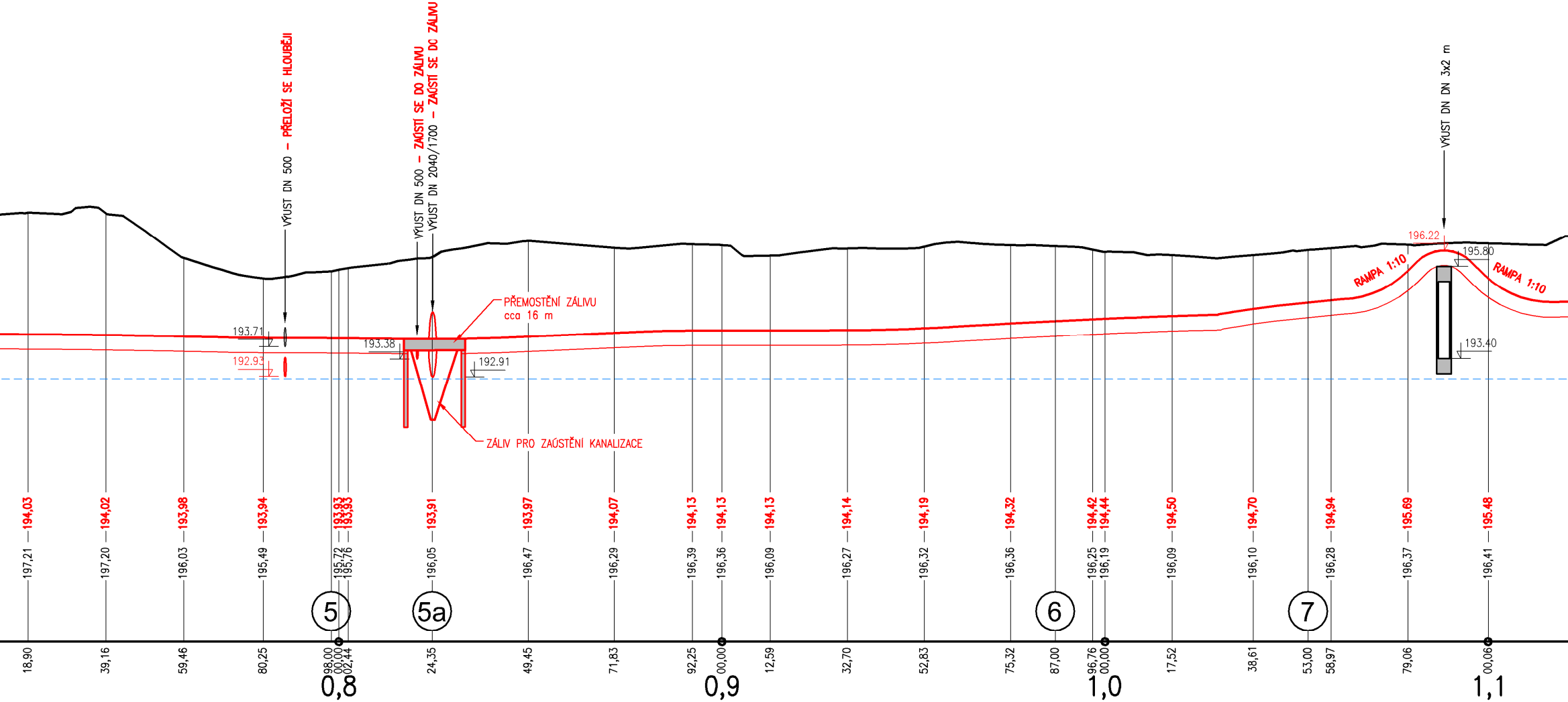
VÝUST DN 500 – PŘELOŽÍ SE HLOUBĚJI
VÝUST DN 500 – ZAÚSTÍ SE DO ZÁLIVU
VÝUST DN 2040/1700 – ZAÚSTÍ SE DO ZÁLIVU
VÝUST DN DN 3x2 m
193.71
192.93
193.38
192.91
PŘEMOSTĚNÍ ZÁLIVU
cca 16 m
ZÁLIV PRO ZAÚSTĚNÍ KANALIZACE
196.22
195.80
193.40
RAMPA 1:10
RAMPA 1:10
194,03
194,02
193,98
193,94
193,93
193,93
193,91
193,97
194,07
194,13
194,13
194,13
194,14
194,19
194,32
194,42
194,44
194,50
194,70
194,94
195,69
195,48
197,21
197,20
196,03
195,49
195,72
195,76
196,05
196,47
196,29
196,39
196,36
196,09
196,27
196,32
196,36
196,25
196,19
196,09
196,10
196,28
196,37
196,41
5
5a
6
7
18,90
39,16
59,46
80,25
98,00
00,00
02,44
24,35
49,45
71,83
92,25
00,00
12,59
32,70
52,83
75,32
87,00
96,76
00,00
17,52
38,61
53,00
58,97
79,06
00,06
0,8
0,9
1,0
1,1

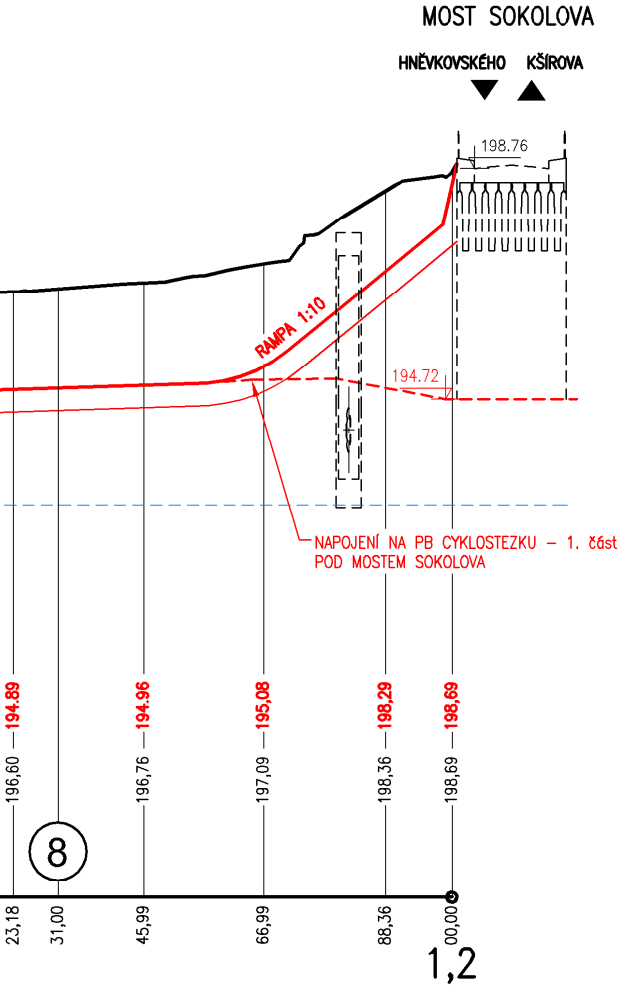
MOST SOKOLOVA
HNĚVKOVSKÉHO
KŠÍROVA
198.76
RAMPA 1:10
194.72
NAPOJENÍ NA PB CYKLOSTEZKU – 1. část
POD MOSTEM SOKOLOVA
194.89
196,60
8
194.96
196,76
195.08
197,09
198,29
198,36
198,69
198,69
23,18
31,00
45,99
66,99
88,36
00,00
1,2

AQUATIS a.s.
Botanická 834/56, 602 00 Brno
Tel: +420 541 554 111
Fax: +420 541 211 205
E-mail: info@aquatis.cz
http://www.aquatis.cz

Zodpovědný projektant STANISLAV ŽATECKÝ	Hlavní inženýr projektu ING. TOMÁŠ ROTH	Vedoucí střediska ING. OLDŘICH NEUMAYER, CSc.
Vypracoval STANISLAV ŽATECKÝ	Kontroloval ING. OLDŘICH NEUMAYER, CSc.	Zakázkové číslo 171247.32.T01
Datum LISTOPAD 2017	Stupeň dokumentace STUDIE	Název souboru SOK-VOM_PF.dwg

Akce

STUDIE NÁVRHU REALIZACE ETAPY PROTIPOVODŇOVÝCH OPATŘENÍ MĚSTA BRNA V LOKALITĚ SOKOLOVA - VOMÁČKOVA

Příloha

PODÉLNÝ PROFIL CYKLOSTEZKY NA PB - 2. část

Měřítko 1 : 1000/100	Číslo přílohy C.3.2.

Objednatel
Statutární město BRNO