

STATUTÁRNÍ MĚSTO BRNO
KANCELÁŘ ARCHITEKTA MĚSTA BRNA

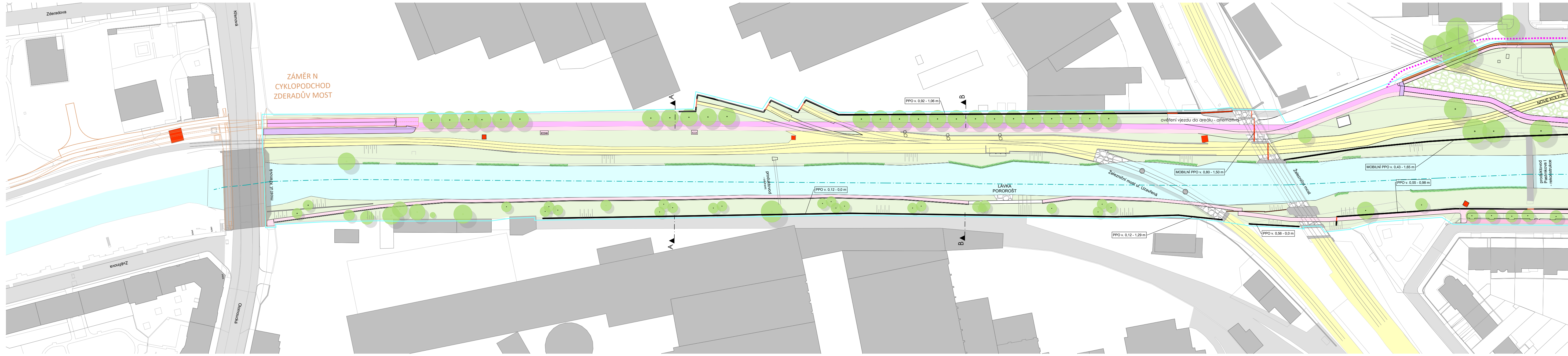
REALIZACE PROTIPOVODŇOVÝCH OPATŘENÍ
MĚSTA BRNA - ETAPY XXI, XXII

VEŘEJNÁ PREZENTACE - 28/1 2025, DĚLNICKÝ DŮM, BRNO

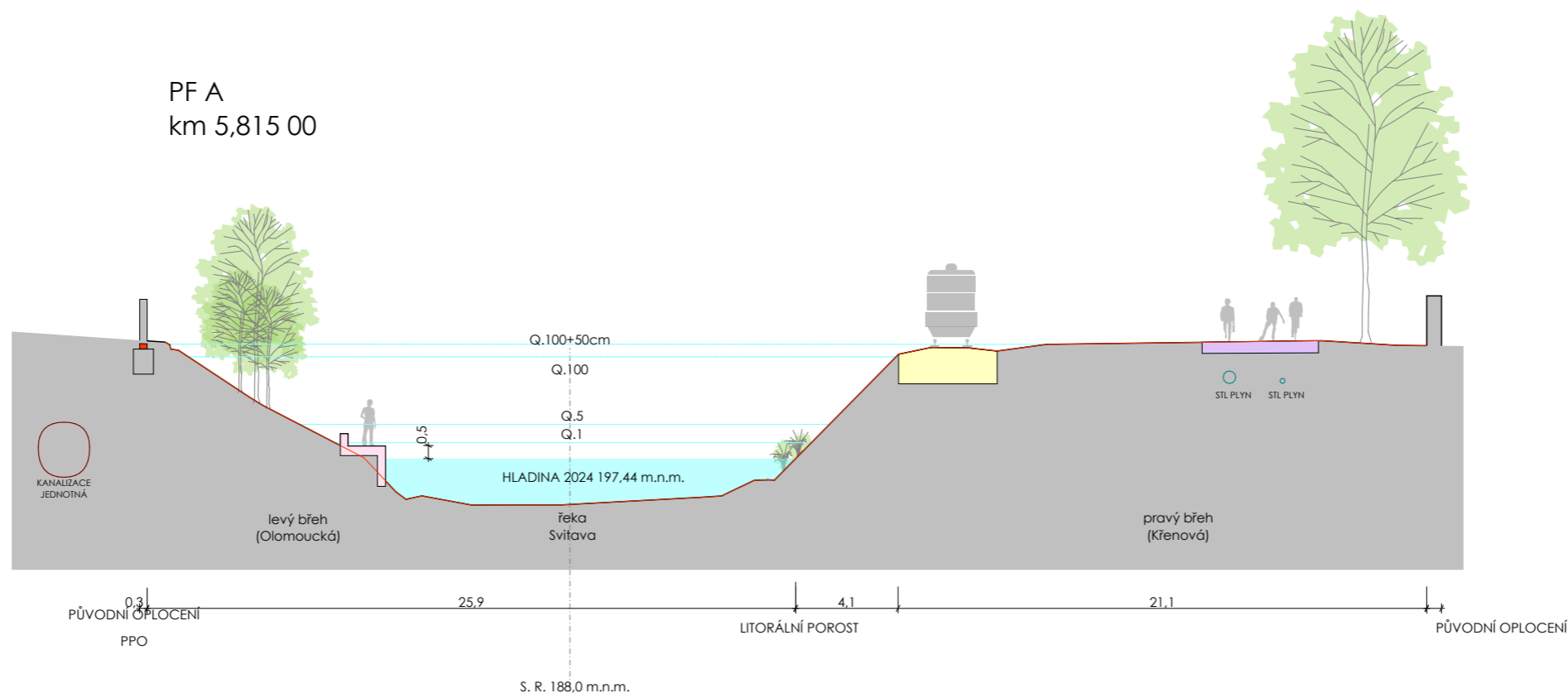
ARCHITEKTONICKÝ NÁVRH
AUTOŘI - JAKUB CHVOJKA, MAREK HOLÁN



LEGENDA	
	HRANICE ŘEŠENÉHO ÚZEMÍ
	VODA, OSA TOKU
	SOUČASNÝ STAV
	SOUČASNÝ STOŽÁR VVN
	VOZOVKA
	SOUČASNÝ OBJEKT
	SOUVISEJÍCÍ ZÁMĚRY
	PROVOZOVANÁ ŽELEZNICE
	OPEVNĚNÝ BŘEH
	TRÁVA
	ZAPLAVOVANÉ ÚZEMÍ
	STROM / KEŘ
	KAMENNÉ POLE
	KAMENNÉ POLE S VEGETACÍ
	NEPEVNĚNÝ BŘEH / S LITORÁLNÍM POROSTEM
	ZPEVNĚNÝ BŘEH
	LOMOVÝ KÁMEN SKLÁDANÝ DO ŘÁDY - VÝHONY
	NAVROVÁNÝ OBJEKT
	PROTIPOVODŇOVÉ OPATŘENÍ - NADTEMNÍ
	PPO - V TERÉNU / MOBILNÍ
	VÝŠKA PPO VZTAŽENA K PŮVODNÍMU TERÉNU
	SAMOSTATNÁ STEZKA S ODDĚLENÝM PROVOZEM CHODCŮ A CYKLISTŮ
	CYKLOSTEZKA
	PĚŠÍ KOMUNIKACE
	BAREVNÝ CHODNÍK / LAVICE
	VOZOVKA / PARKOVÁNÍ
	TRASA PRO PĚŠÍ A CYKLISTY NA PŮVODNÍ / NAVROVÁNÉ KČI
	TRASA PRO PĚŠÍ NA PŮVODNÍ / NAVROVÁNÉ KČI
	CYKLOTRASA NA VOZOVCE
	OBČERŠTVENÍ A GRILOVÁNÍ - NÁVRH LOKALIT, NUTNÉ PŘÍPOJKY IS
	SEDAČÍ NÁBYTEK
	SEDAČNÁ NA PPO / NA ŽDCE



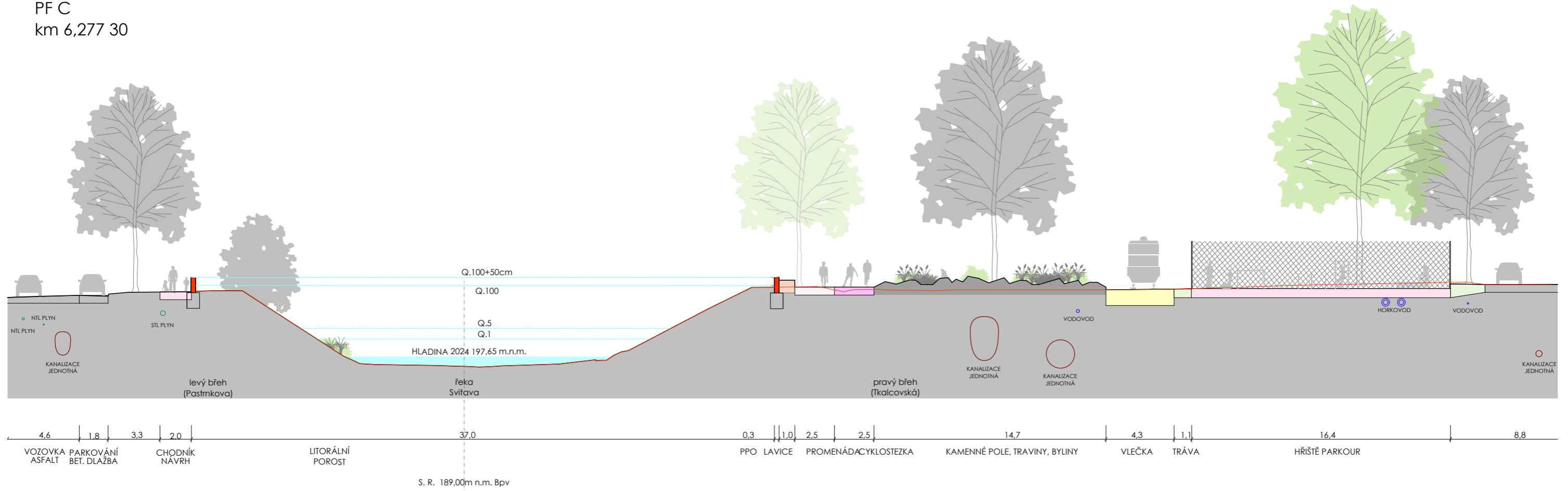
PF A
km 5,815 00



LEGENDA

	VODA, OSA TOKU		SOUVISEJÍCÍ ZÁMĚRY		KAMENNÉ POLE
	ÚROVEŇ Q_n		SAMOSTATNÁ STEZKA S ODDĚLENÝM PROVOZEM CHODCŮ A CYKLISTŮ		NAVRHOVANÝ OBJEKT / MOBILIÁŘ
	SOUČASNÝ STAV		CYKLOSTEZKA		PROTIPOVODŇOVÉ OPATŘENÍ - NADZEMNÍ
	PŮVODNÍ TERÉN		PĚŠÍ KOMUNIKACE		PPO - MOBILNÍ
	TRÁVA		BAREVNÝ CHODNÍK / LAVICE		STROM PONECHANÝ / NAVRŽENÝ
	PŮVODNÍ VOZOVKA / CHODNÍK		VOZOVKA / PARKOVÁNÍ		
	SOUČASNÝ OBJEKT V ŘEZU		PROVOZOVANÁ ŽELEZNICE		
	SOUČASNÝ OBJEKT V POHLEDU				

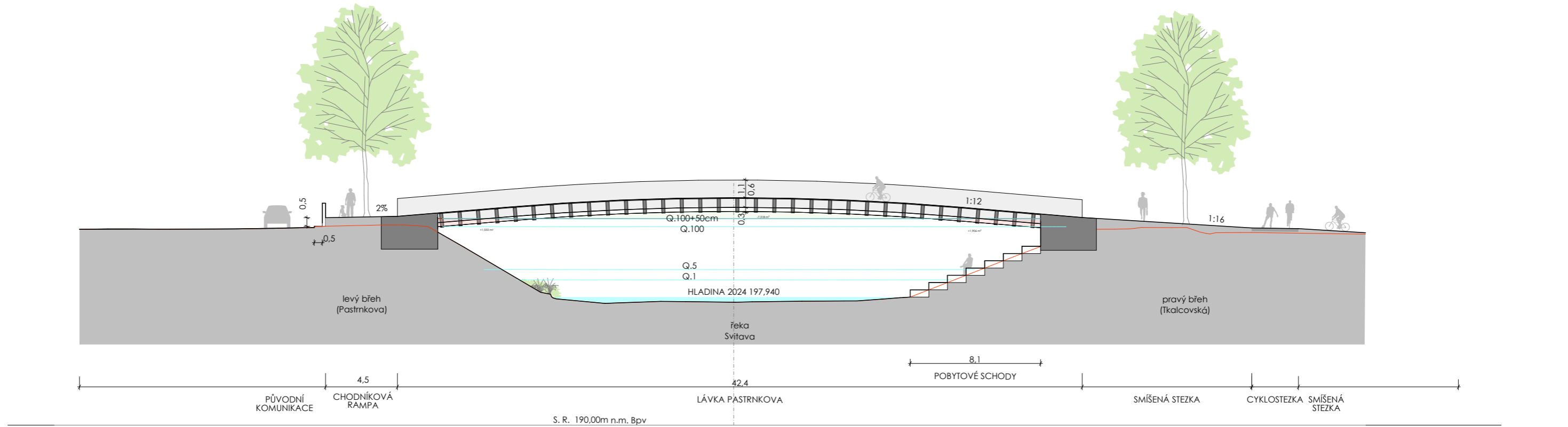
PF C
km 6,277 30



LEGENDA

- | | | | | | |
|--|---------------------------|--|--|--|------------------------------------|
| | VODA, OSA TOKU | | SOUVISEJÍCÍ ZÁMĚRY | | KAMENNÉ POLE |
| | ÚROVEŇ Q_n | | SAMOSTATNÁ STEZKA S ODDĚLENÝM PROVOZEM CHODCŮ A CYKLISTŮ | | NAVROVANÝ OBJEKT / MOBILÁŘ |
| | SOUČASNÝ STAV | | CYKLOSTEZKA | | PROTIPOVODŇOVÉ OPATŘENÍ - NADZEMNÍ |
| | PŮVODNÍ TERÉN | | PĚŠÍ KOMUNIKACE | | PPO - MOBILNÍ |
| | TRÁVA | | BAREVNÝ CHODNÍK / LAVICE | | STROM PONECHANÝ / NAVRŽENÝ |
| | PŮVODNÍ VOZOVKA / CHODNÍK | | VOZOVKA / PARKOVÁNÍ | | |
| | SOUČASNÝ OBJEKT V ŘEZU | | PROVOZOVANÁ ŽELEZNICE | | |
| | SOUČASNÝ OBJEKT V POHLEDU | | | | |

PF P
km 6,394 58



LEGENDA

	VODA, OSA TOKU		SOUVISEJÍCÍ ZÁMĚRY		KAMENNÉ POLE
	ÚROVEŇ Q_n		SAMOSTATNÁ STEZKA S ODDĚLENÝM PROVOZEM CHODCŮ A CYKLISTŮ		NAVRHOVANÝ OBJEKT / MOBILIÁŘ
	SOUČASNÝ STAV		CYKLOSTEZKA		PROTIPOVODŇOVÉ OPATŘENÍ - NADZEMNÍ
	PŮVODNÍ TERÉN		PĚŠÍ KOMUNIKACE		PPO - MOBILNÍ
	TRÁVA		BAREVNÝ CHODNÍK / LAVICE		STROM PONECHANÝ / NAVRŽENÝ
	PŮVODNÍ VOZOVKA / CHODNÍK		VOZOVKA / PARKOVÁNÍ		
	SOUČASNÝ OBJEKT V ŘEZU		PROVOZOVANÁ ŽELEZNICE		
	SOUČASNÝ OBJEKT V POHLEDU				



